



# ADESVAL: ESTRATEGIAS DE COOPERACION de la Asociación para el Desarrollo del Valle del Alagón

SEMINÁRIO IBÉRICO “COMBATE À DESERTIFICAÇÃO, ABANDONO RURAL E DESPOVOAMENTO – INTERVENÇÕES RAIANAS”

Centro Cultural Raiano, em Idanha-a-Nova, em 20 e 21 de Janeiro de 2011



JUNTA DE EXTREMADURA  
Consejería de Agricultura y Desarrollo Rural



Ministério da  
Agricultura,  
Desenvolvimento  
Rural e das Pescas



GOBIERNO  
DE ESPAÑA

MINISTERIO  
DE MEDIO AMBIENTE  
Y MEDIO RURAL Y MARINO

# Programa Enfoque LEADER 2007-2013



## Comarca del Alagón



# EL LEGADO DEL PASADO

## Conjuntos patrimoniales

**Castillo de la Marmionda, fortaleza medieval de Portezuelo**



**Dehesa Boyal de Montehermoso y su Complejo Etnográfico Arqueológico**

# EL LEGADO DEL PASADO

## Conjuntos patrimoniales

**Ciudad Antigua de Coria, declarada Bien de Interés cultural**



**Casco histórico de Galisteo con su original muralla almohade y su bella iglesia mudéjar**



# TRADICIONES

## Fiestas declaradas de Interés Turístico Nacional y Regional



La “Encamisá” de Torrejoncillo, exaltación religiosa entre olor a pólvora, jinetes a caballo y salves a María Inmaculada



**Los Sanjuanes** de Coria; corredores nocturnos y diurnos protagonizan arriesgados recortes al toro bravo



# TRADICIONES

## Fiestas declaradas de Interés Turístico Regional



La originalidad de “**Las Carantoñas**” de Acehúche, fiesta ancestral de origen celta



Las rítmicas danzas que protagonizan **los Negritos de San Blas** en Montehermoso

# ARTESANÍA



**Montehermoso:**  
Campanas de  
Bronce, La gorra,  
Traje Típico,  
Cestería,  
Cencerro.



**Torrejoncillo:** Alfarería  
(tinajas), Orfebrería, Pañuelo  
de Gajo, Telares, Traje Típico,  
Zapatería, Guardicionería,  
Madera, Belenes.



# ARTESANÍA

**Ceclavín:** Alfarería  
("enchinao"), Orivería  
(filigrana)



**Coria:** Madera,  
Orfebrería, Vidrieras  
Artísticas

**Riolobos:** Veletas



# PRODUCTOS



Productos hortofrutícolas



Derivados  
del cerdo

Quesos de cabra



Aceites



Numerosos productos  
de la huerta de regadío



Excelentes ejemplares  
de setas y hongos



# MEDIO NATURAL

**Amplia variedad de habitats y gran diversidad biológica**



**DEHESA**



**PASTIZALES/  
PSEUDOESTEPA**



**BOSQUE  
MEDITERRÁNEO**



**RIBERA FLUVIAL**



**ZONAS DE REGADÍO**



**ROQUEDO**



# AGRICULTURA Y GANADERÍA

## ■ Agricultura:

- Tabaco
- Maíz
- Tomate
- Pimientos
- Olivares
- Arrozales
- Frutales...



## ■ Ganadería:

- Vacuno
- Bovino
- Caprino
- Porcino
- Cría de toro bravo
- Caballos pura sangre



# Algunas cifras del Valle del Alagón

- **SUPERFICIE Y POBLACIÓN**

- 27 municipios (34 poblaciones).
- 1.753,63 km<sup>2</sup>
- 38.910 habitantes
- Densidad: 22,19 hab/km<sup>2</sup>

- **ESTRUCTURA DE LA POBLACIÓN**

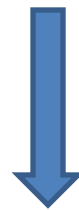
- Menores de 14 años: 13,47 %
- Entre 15-65 años: 64,28 %
- Mayores de 65 años: 22,25 %
- Envejecimiento 2001: 148,54 %
- Envejecimiento 2006: 165,22 %

- **EVOLUCIÓN DE LA POBLACIÓN**

- 1960: 53.035 (100 %)
- 1991: 39.163 (73,84 %)
- 2001: 40.447 (76,26 %)
- 2006: 38.910 (73,37 %)

- **EMPLEO POR SECTORES ECONÓMICOS**

- Agricultura: 28,39%
- Industria: 9,23%
- Construcción: 21,78%
- Servicios: 40,52%





Municipio	Población (habitantes)	Superficie (km <sup>2</sup> )	Densidad (hab/km <sup>2</sup> )	Variación (%) Población 2008/1999	Pobl. >65 años (%)	Tasa activ. sector agrario (%)	Tasa activ. Sector secundario (%)	Tasa activ. Sector Terciario (%)
Acehúche	860	91,06	9,44	-8,32%	25,00%	60,45%	18,33%	21,22%
Aceituna	612	40,08	15,27	-15,82%	23,20%	76,00%	9,50%	14,50%
Aldehuela Jerte	344	11,76	29,25	-10,88%	23,55%	40,48%	11,90%	47,62%
Cachorrilla	99	41,38	2,39	-9,17%	34,34%	38,46%	0,00%	61,54%
Calzadilla	486	76,34	6,37	-19,54%	35,80%	39,56%	19,78%	40,66%
Carcaboso	1124	20,30	55,37	0,72%	20,20%	29,89%	30,25%	39,86%
Casas Don Gómez	354	31,16	11,36	0,57%	34,75%	30,38%	32,91%	36,71%
Casillas Coria	465	61,97	7,50	-14,99%	35,91%	60,00%	15,24%	24,76%
Ceclavín	2096	159,49	13,14	-2,47%	28,29%	56,95%	21,36%	21,69%
<b>Coria</b>	<b>12868</b>	<b>103,46</b>	<b>124,38</b>	<b>8,95%</b>	<b>16,47%</b>	<b>13,35%</b>	<b>24,75%</b>	<b>61,90%</b>
Galisteo	1980	79,52	24,90	-0,65%	20,35%	52,07%	21,65%	26,28%
Guijo de Coria	241	74,75	3,22	-18,86%	48,13%	50,79%	25,40%	23,81%
Guijo de Galisteo	1614	62,28	25,92	-11,76%	20,63%	56,98%	20,08%	22,94%
Huélaga	201	10,73	18,73	-4,29%	21,89%	48,72%	5,13%	46,15%
Holguera	762	37,19	20,49	-10,04%	26,38%	62,24%	10,20%	27,55%
<b>Montehermoso</b>	<b>5769</b>	<b>96,45</b>	<b>59,81</b>	<b>10,71%</b>	<b>17,54%</b>	<b>40,77%</b>	<b>25,85%</b>	<b>33,38%</b>
Morcillo	420	16,23	25,88	-15,32%	24,52%	63,11%	13,59%	23,30%
Pescueza	164	52,06	3,15	-23,00%	42,68%	53,85%	12,82%	33,33%
Portaje	405	100,55	4,03	-1,46%	42,22%	45,83%	17,71%	36,46%
Portezuelo	274	126,11	2,17	-16,46%	32,12%	42,50%	42,50%	15,00%
Pozuelo de Zarcón	567	47,43	11,95	-11,41%	36,51%	41,44%	9,91%	48,65%
Riolobos	1184	49,49	23,92	-23,37%	24,07%	61,23%	17,26%	21,51%
<b>Torrejoncillo</b>	<b>3322</b>	<b>94,54</b>	<b>35,14</b>	<b>-8,56%</b>	<b>24,02%</b>	<b>27,76%</b>	<b>32,04%</b>	<b>40,20%</b>
Valdeobispo	768	42,10	18,24	-7,58%	29,43%	37,87%	34,91%	27,22%
Villa del Campo	560	56,92	9,84	-14,63%	41,61%	67,26%	12,39%	20,35%
Zarza la Mayor	1444,00	170,28	8,48	-14,45%	31,86%	65,05%	14,56%	20,39%
<b>27</b>	<b>38.983</b>	<b>1.753,63</b>	<b>22,23</b>	<b>-2,03%</b>	<b>22,2%</b>	<b>18,03%</b>	<b>25,18%</b>	<b>56,79%</b>



# PROGRAMA LEADER

DESCRIPCIÓN: TERRITORIO

ESTUDIO: DIAGNÓSTICO

DESARROLLO: ESTRATEGIA DE INTERVENCIÓN

PARTICIPACIÓN: GOBERNANZA

# Objetivos estrategia comarcal 2007-2013:

## En el entorno social:

- sostenibilidad del proceso,
- implicación para la reflexión y la acción,
- articulación social,
- cooperación y unidad de acción,
- protagonismo efectivo de la población,
- sentido de pertenencia.

## En el entorno institucional:

- cooperación institucional, superación de los localismos,
- reequilibrio territorial,
- eficacia y eficiencia en la gestión de los recursos,
- democratización del acceso a los servicios y equipamiento públicos,
- cohesión territorial.

## En el entorno económico:

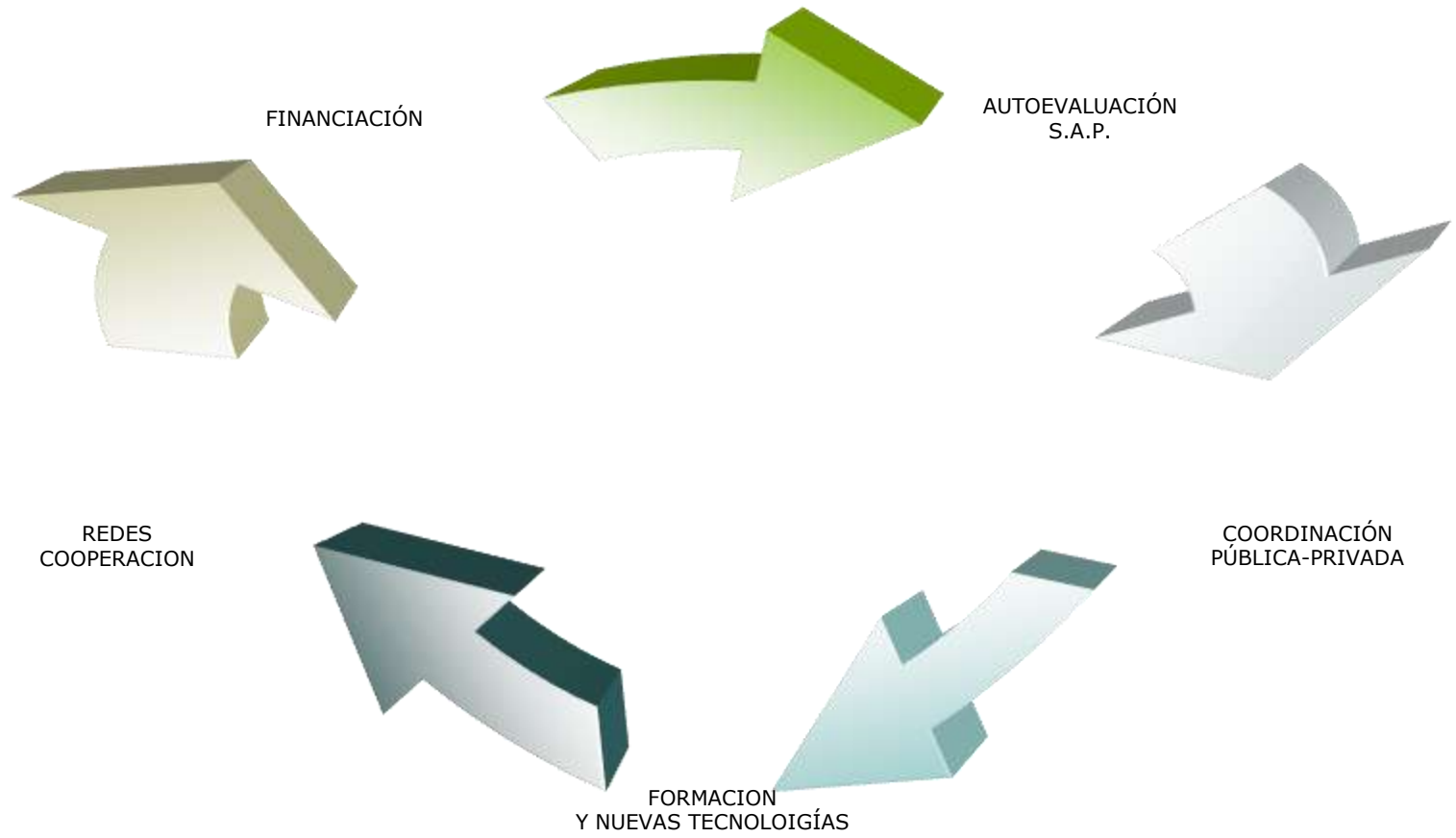
- cooperación empresarial,
- asociacionismo,
- integración de la oferta,
- definición colectiva de la calidad,
- reforzar las estrategias empresariales,
- abaratar costes,
- aprovechar economías de escala.

## HERRAMIENTAS para caminar hacia los objetivos :

- ↗ **Sistema de Autoevaluación Participativa (SAP)** por el que se establece las principales fórmulas de opinión, evaluación y propuestas
- ↗ **El trabajo en red:** la cooperación con redes europea, nacional y especialmente con la Red Extremeña de Desarrollo Rural, **REDEX**; así como los grupos generados por los proyectos de cooperación.
- ↗ **La Coordinación con las administraciones LOCAL, REGIONAL Y NACIONAL.** No se puede ni se debe realizar un desarrollo territorial sin acuerdo ni apoyo de las administraciones públicas, detectando objetivos comunes y trabajando coordinadamente.
- ↗ **Un programa de formación,** demandado por todos los sectores, públicos y privados, incluyendo formación para la participación y la identificación comarcal (como la unidad didáctica para los escolares) y las **nuevas tecnologías.**
- ↗ **Unos recursos financieros y técnicos** suficientes.



# HERRAMIENTAS ↔ ESTRATEGIAS



## PLANTEAMIENTOS DE COOPERACIÓN PARA EL DESARROLLO

La cooperación es uno de nuestros pilares del desarrollo.

- Cooperar es una estrategia.
- Cooperar es dar un paso más en la participación, la evaluación y la planificación.

✓ La propuesta de acciones y grupos de cooperación plantea procesos ya iniciados en LEADER + e incluso en LEADER II, así como otros grupos de trabajo abiertos a raíz de programas como INTERREG, PROFIT, DIVTOB (programas marco de UE)

# Los principales grupos previstos en la candidatura al periodo 2007-2013:

## COOPERACIÓN REGIONAL

- REDEX (varias líneas),
- GRUPO PLANTAS,
- SECTOR CAPRINO,
- PROMOCIÓN PATRIMONIO, TURISMO.

## COOPERACION NACIONAL (convocatoria nacional)

- REGADIO,
- CAÑADA SORIANA,
- VALORIZACION PRODUCTOS AGRARIOS,
- PROMOCIÓN PATRIMONIO, TURISMO.
- ABRAZA LA TIERRA/ NUEVOS POBLADORES

## COOPERACION TRASNACIONAL ( otras convocatorias)

- GRUPO PLANTAS (alternativas al tabaco),
- TURISMO ORNITOLÓGICO,
- SOSTENIBILIDAD ENERGÉTICA.
- MÉTODO LEADER EN TERCEROS PAISES



# ECOS DEL TAJO

- Objetivo: concienciar y divulgar sobre los beneficios que la agricultura y ganadería ecológica aporta a la cuenca del Tajo.
- Acciones: diagnóstico, desarrollo de material divulgativo, divulgación y sensibilización, elaboración del plan integral de la cuenca del Tajo.
- Territorios asociados: CAPARRA (Coordinador) Siete grupos extremeños, castellano-manchegos y madrileños.
- Situación: Aprobado 4 años, de 2009 a 2012.
- Convocatoria MARM 2009





# TAJO VIVO

- Objetivo: Contribuir al desarrollo social, económico y medioambiental de los territorios de influencia de la cuenca del TAJO.
- Acciones: Turismo, medio ambiente, patrimonio vinculado al agua.
- Territorios asociados: ARACOVE (Madrid) (Coordinador.) 11 grupos extremeños, castellano-manchegos y madrileños.
- Situación: Ejecutado todo en 2009.
- Actualmente se está invitando a socios portugueses.
- Convocatoria MARM 2009



# RETRU (Retorno rural)

- **Objetivo:** Fomentar el retorno de la población joven a sus lugares de origen
- **Acciones:** Estudio para la detección de potencialidades del trabajo en origen.
- **Territorios asociados:** GDR 10 Galicia comarca de Ourense (Coordinador) más un grupo de Albacete, Asturias, Pontevedra, ADICOMT (Extremadura) y ADESVAL.
- **Situación:** Aprobado y ejecutado en 2009.
- **Convocatoria MARM 2009**

# ORNITOLOGÍA Y DESARROLLO SOSTENIBLE.

- Objetivo: Desarrollo del turismo ornitológico.
- Acciones: Ornito-turismo, cultura ornitológica, cooperación (transferencia ornitológica).
- Territorios asociados: ALJARAFE-DOÑANA (Coord.) 62 grupos de todo España.
- Situación: Aprobado y ejecutado todo en 2009.
- Convocatoria MARM 2009

## RETO NATURA 2000.

- **Objetivo:** Dotar al medio rural de una planificación estratégica desde los principios participativos, cooperativos y sostenibles para la puesta en valor de los valores de la RN2000.
- **Acciones:** Conocimiento y análisis de experiencias de turismo de observación de naturaleza. Definición de líneas estratégicas. Elaboración de planes estratégicos territoriales
- **Territorios asociados:** Adri Jiloca-Gallocanta (Coord.)  
30 Grupos de toda España.
- **Situación:** Aprobado y ejecutándose(2009-2011).
- **Convocatoria MARM 2009**



# Servicios de proximidad

- Objetivo: Conocer las necesidades y situaciones de la dependencia
- Acciones: planificar correctamente los servicios que ayuden a la incorporación de la mujer al empleo; y el bienestar y la integración de la población dependiente.
- Territorios asociados: 4 SOCIOS DE 4 CCAA.
- Grupo coordinador: GDR ESTEPA SIERRA SUR.
- Situación aprobado y ejecutándose (2009-2012)
- Convocatoria MARM 2009

# DIVAS

- Proyecto de investigación dentro del VII Programa Marco de la U.E.
- **Objetivo:** Posibilitar un cultivo complementario al tabaco y otros cultivos afectados por las OCMS y el desacoplamiento.
- **Acciones:** determinar las condiciones del cultivo de la Stevia en el Valle del Alagón, estudios de inversiones, formación y viabilidad.
- **Territorio:** Ensayos en Grecia, Italia, Portugal y España. Cooperativas tabaqueras.
- **SITUACIÓN:** Aprobado. Comienzo DICIEMBRE de 2009.
- Dos años de aplicación.
- 15 socios: 7 PYMES y 8 socios investigadores, principalmente universidades.

# ADAPTACLIMA

- Proyecto Interreg III en el espacio SUDOE.
- Objetivo: Adaptación a los efectos del cambio climático.
- Acciones: Cálculo de los escenarios climatológicos, definición de un plan de adaptación a los escenarios previstos, divulgación de resultados. En la Comarca se estudiará incidencia del cambio climático sobre el sector primario y sobre la ornitología
- Territorios asociados: 8 socios (5 españoles, 2 franceses y 1 portugués).
- Situación: Programa aprobado.
- Dos años de ejecución 2009-2011.




# PONTERAYAN@

- Proyecto Interreg III en el espacio POCTEP.
- Objetivo: Creación de la Agencia luso-extremeña de desarrollo transfronterizo de La Raya/ A Raia.
- Acciones: Agencia luso-extremeña de Desarrollo Transfronterizo de La Raya/ A Raia (ADT), adquisición de herramientas tecnológicas comunes, misiones de conocimiento y encuentros anuales, estudios sectoriales transfronterizos y guía de relaciones comerciales.
- Situación: En ejecución 2010-2011.
- Proyecto de la **ASOCIACIÓN LA RAYA/A RAIA.**

## *El proceso debe seguir:*

Especial oportunidad en nuestro espacio rayano,  
con las redes que ya tenemos  
y otras que se están abriendo

¿Porque? → EFICACIA



tenemos: territorio, diagnósticos y propuestas  
de intervención muy cercanas ¡NOS CONOCEMOS!  
multiplicamos resultados

# GRACIAS

**Pilar Solano Domínguez. Gerente**

- **CEDER CENTRO DE DESARROLLO RURAL DE ADESVAL**

Plaza de Salamanca, 3-4 10800.-CORIA (CÁCERES)

TEL./FAX 0034 927 50 31 55/ 50 60 87 E.mail: [adesval@adesval.org](mailto:adesval@adesval.org)

[www.adesval.org](http://www.adesval.org)

